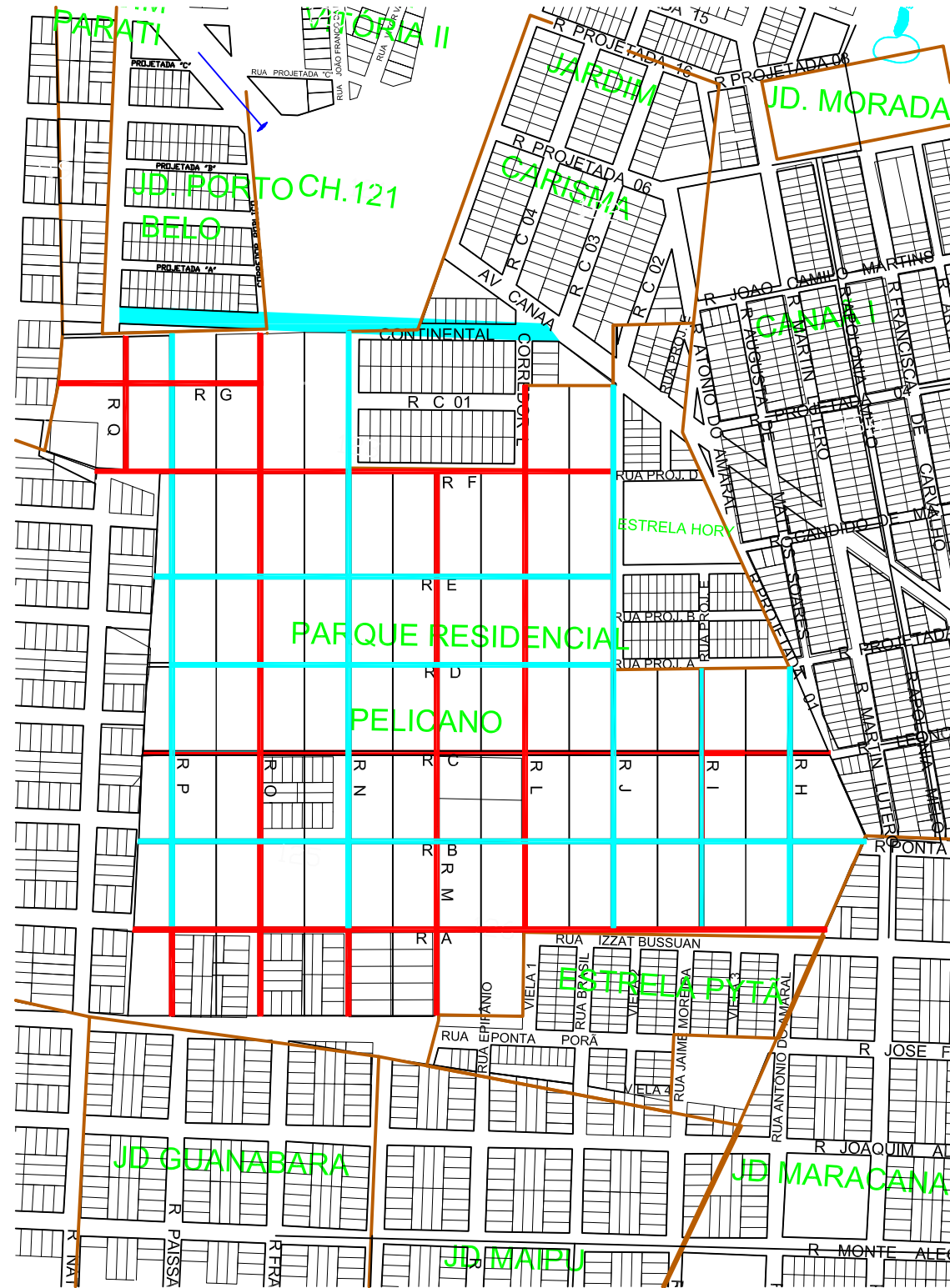
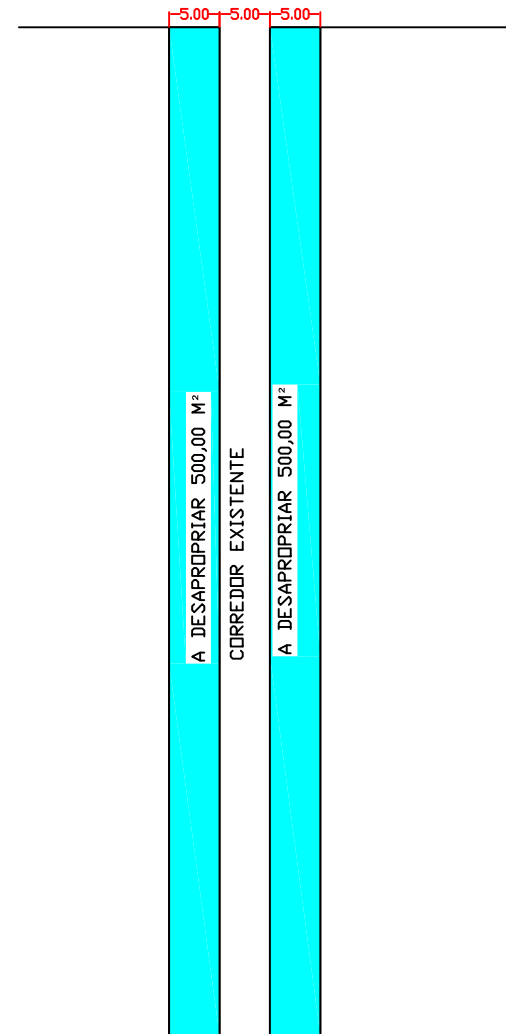


ANEXO VI - ZONA ESPECIAL DE INTERESSE URBANÍSTICO- JARDIM PELICANO.



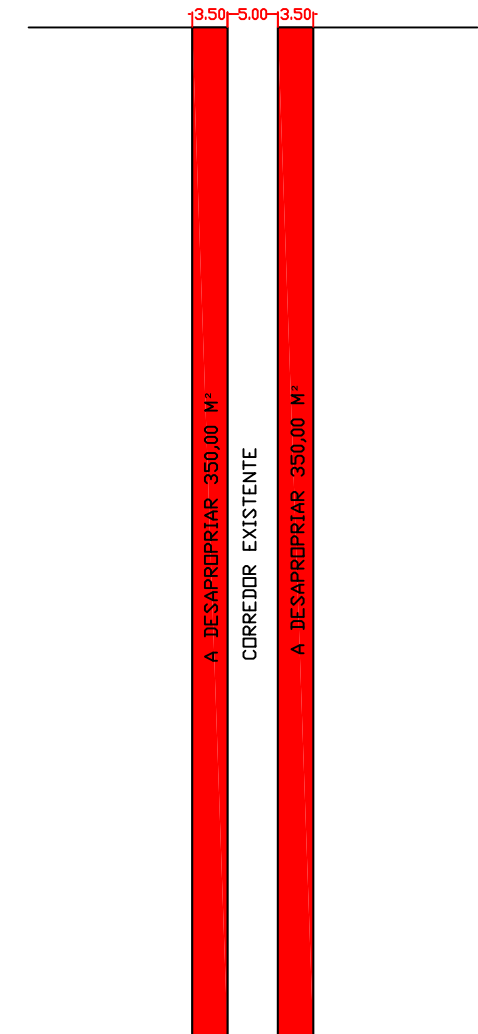
HIERARQUIA DAS RUAS
ESC. 1:7500

A DESAPROPRIAR EM RUA DE 15,00 M



RUAS COM CAIXA DE 15,00 M
ESC. 1:750

A DESAPROPRIAR EM RUA DE 12,00 M



RUAS COM CAIXA DE 12,00 M
ESC. 1:750

RUAS COM 15 LESTE/OESTE	RUAS COM 12 LESTE/OESTE
CONTINENTAL R B R E	R A R R R C R D R F R G
NORTE/SUL R J R N	NORTE/SUL R H R I R L R M R P R Q

Legenda

- RUAS QUE DEVEM TER CAIXA DE 12,00 M
- RUAS QUE DEVEM TER CAIXA DE 15,00 M